








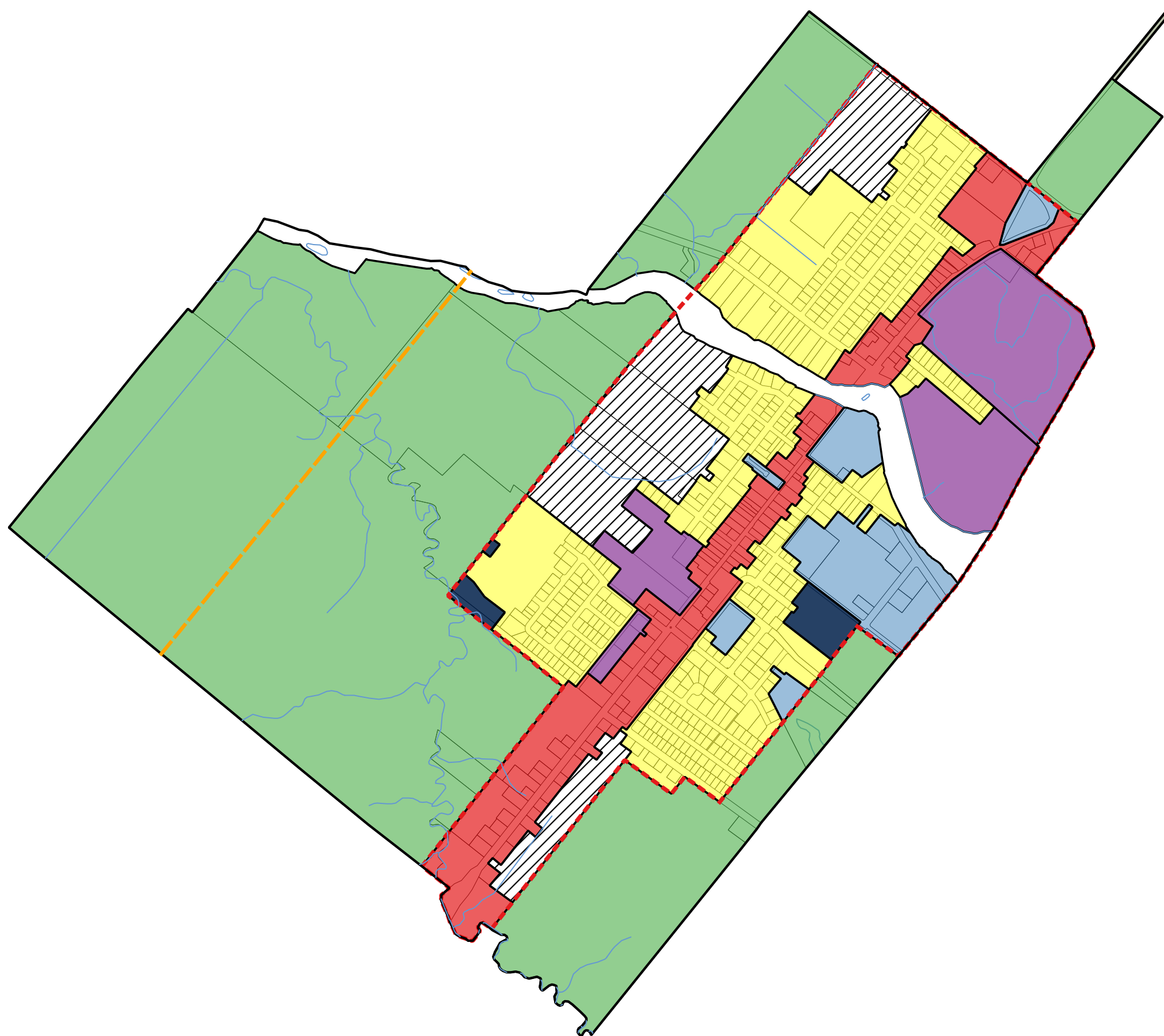


**Plan d'urbanisme
Règlement no. 2021-425**

Annexe F
Aires d'affectation du territoire

Légende :

-  Agricole dynamique (AD)
-  Agricole viable (AV)
-  Conservation (CONS)
-  Industrielle (I)
-  Publique et institutionnelle (P)
-  Résidentielle (R)
-  Résidentielle-Commerciale (RC)
-  Zones de réserves résidentielles (ZR)
-  Aire de protection du périmètre d'urbanisation
-  Cadastre
-  Cours d'eau
-  Limite municipale
-  Périmètre urbain



Authentifié ce jour

Sylvain Jutras, Maire

Isabelle Dumont, Directrice générale

Sceau :

Échelle : 1:12 000 

Sources des données géomatiques:
© MRC de Drummond
© Gouvernement du Québec.



Réalisée par : Mathieu Brunelle Descheneaux
Urbaniste
GESTIM
Date : 28-04-2020