










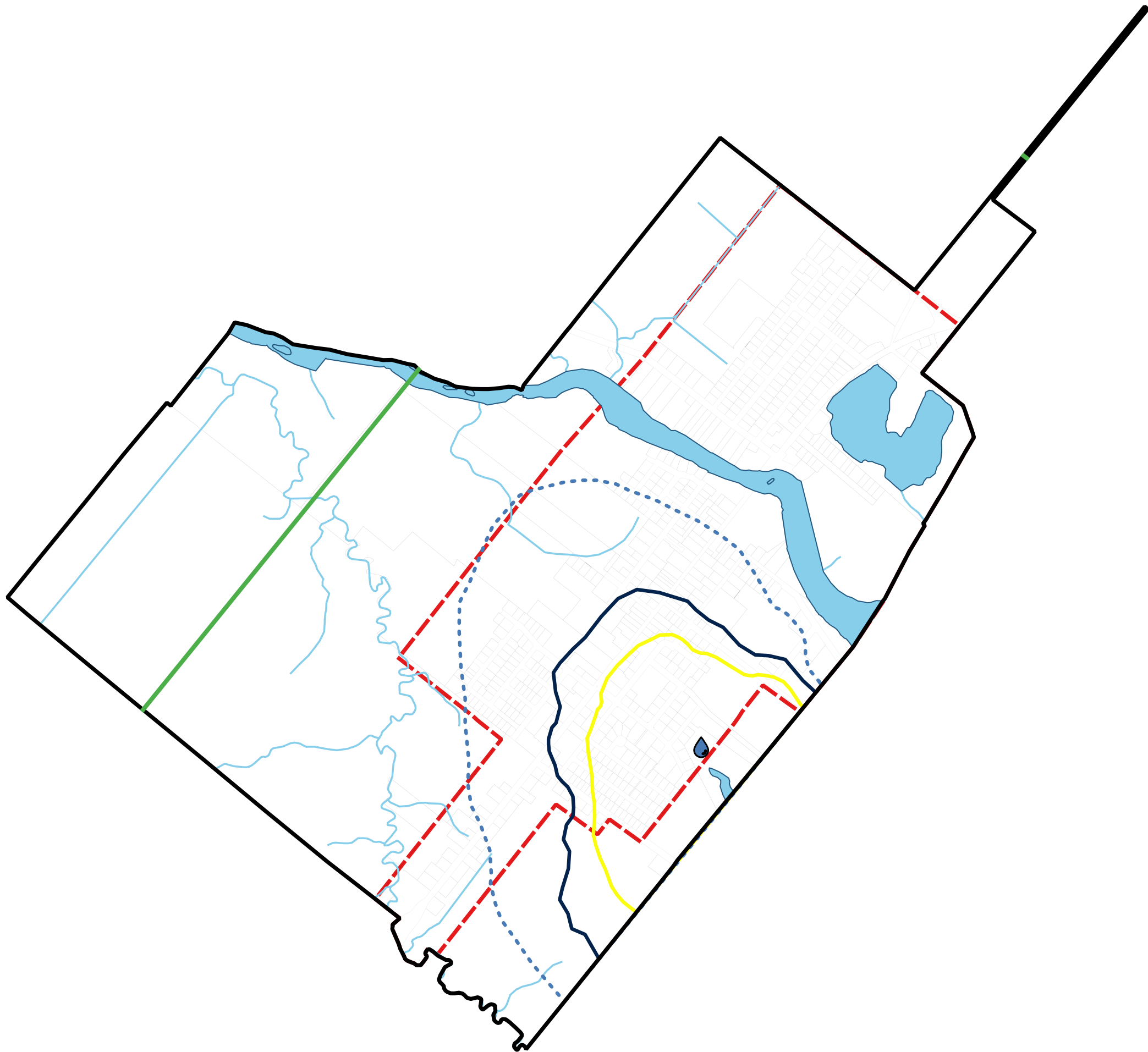
**Plan d'urbanisme
Règlement no. 2021-425**

Annexe G

Aires d'alimentation et de protection de la
prise d'eau potable municipale

Légende :

-  Prise d'eau potable
-  Aire bactériologique
-  Aire d'alimentation de la prise d'eau potable
-  Aire virologique
-  Aire de protection du périmètre urbain
-  Limite municipale
-  Hydrographie
-  Cadastre
-  Limite du périmètre urbain



Authentifié ce jour

Sylvain Jutras, Maire

Isabelle Dumont, Directrice générale

Sceau :

Échelle: 1:13 000 

Sources des données géomatiques:

© MRC de Drummond
© Gouvernement du Québec.



Réalisée par : Mathieu Brunelle Descheneaux
Urbaniste

GESTIM

Date : 28-07-2020